


FLÄCHENWIDMUNGSPLAN

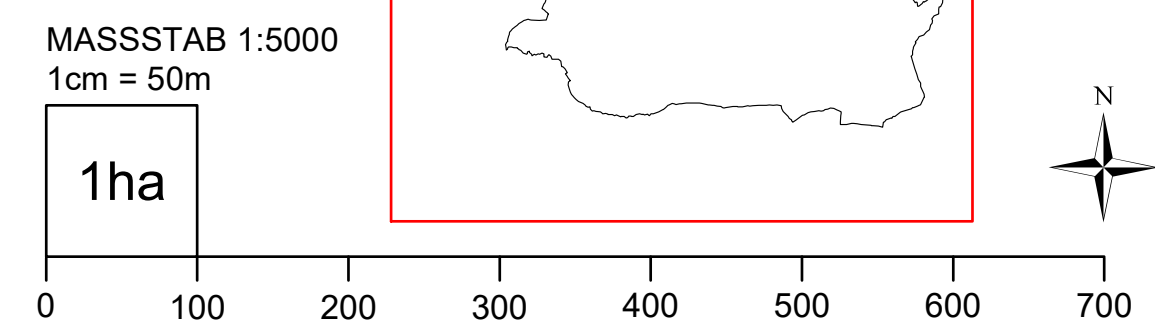
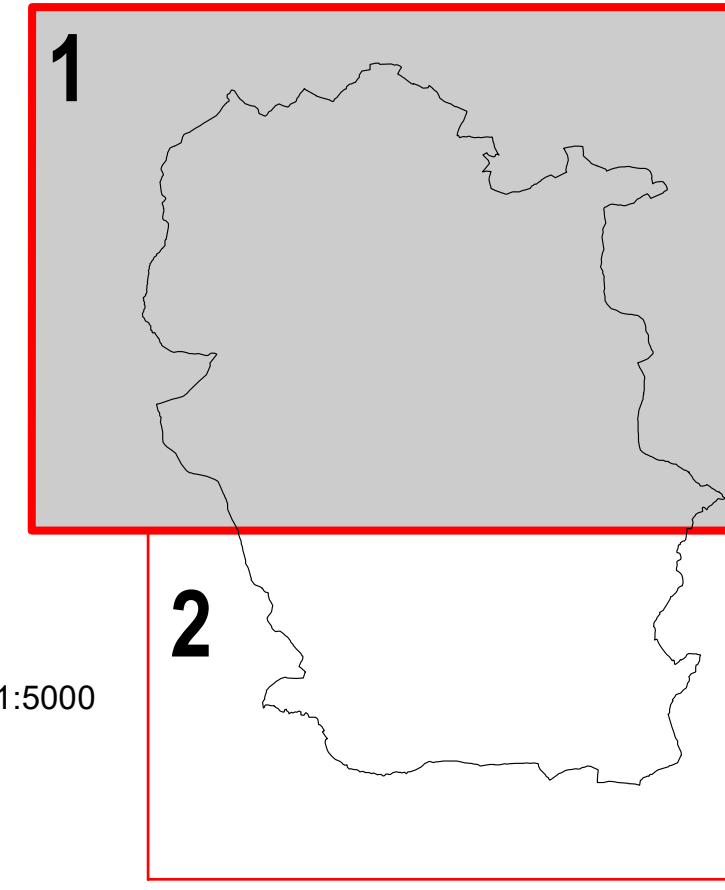
NEUDARSTELLUNG

PLANNR.: 2302/F.N.1. STAND: 2020.07.08. MASSSTAB: 1:5000 PARIE:

PLANVERFASSER:  **schedlmayer raumplanung**
Schedlmayer Raump lanung zt Gms
 Gf ffr die rrtliche Rmordnung
 Rmordnungsamt fr Rmordnung und Rmordnung
 Gmndtschngs- und rrtliche Gmndtschng
 A-3302 Lenddorf, Postfach 5
 Telefon: 03734-14631, Fax: 03734-14633-4
 email: office@raumplanung.at
 www.raumplanung.at

BLATTÜBERSICHT

TEILGEBIET: 1
DKM - Stand: 2019



HIERAUF BEZIEHT SICH DIE VERORDNUNG DES GEMEINDERATES
VOM 23.08.2010, 02.05.2016, 10.07.2019, 08.07.2020

AUFLAGEFRIST: 18.05.2020 - 29.06.2020

KUNDGEMACHT:

AMT DER NÖ. LANDESREGIERUNG:

DER BÜRGERMEISTER:

DER PLANVERFASSER:

WIDMUNGSARTEN DES BAULANDES:

- BW** WOHNGEBIETE
- BK** KERNGEBIETE
- BA** AGRARBIEBE
- BS** SONDERGEBIETE
MIT ANGABE DER BESONDEREN NUTZUNG
- BB** BETRIEBSGEBIETE
MIT ANGABE EINER SPEZIELLEN VERWENDUNG
- A** AUFSCHLIESSUNGSZONEN
- F** BEFRISTETES WOHNBAULAND
- BAULAND MIT VERTRAG
- VERKEHRSLÄCHEN:
ÖFFENTLICHE VERKEHRSLÄCHEN
- VP PRIVATE VERKEHRSLÄCHEN
- Glf** GRÜNLAND:
LAND- UND FORSTWIRTSCHAFT
- Gho** LAND- UND FORSTWIRTSCHAFTLICHE HOFSTELLEN
- Ggl** GRÜNGÜRTEL
- Gfref-S** FRIEHALTEFLÄCHEN
S. ffr Siedlungsentwicklung
- ERHALTENSWERTE GEBÄUDE IM GRÜNLAND
- DENKMALSCHUTZ
- Gspo** SPORTSTÄTTEN
- Gspi** SPIELPLÄTZE
- Gp** PARKANLAGEN
- G++** FRIEDHÖFE
- Glp** LAGERPLÄTZE
- Gwf** WASSERFLÄCHE
- Gwka** WINDKRAFTANLAGEN
MIT ANGABE DES HÖCHST ZULÄSSIGEN IBA-WERTES

KENNTLICHHÄCHUNGEN:

- L6195** LANDESSSTRASSEN
- ELEKTRIZITÄTSWERKE
- TRAFU
- HOCHBEHÄLTER
- KLÄRANLAGEN
- NATURDENKMÄLER
- WALD
- WIDMUNG IN ENTSPRECHENDER FARBE
AUF WALD
- QUELLENSCHUTZGEBIETE
- ÜBERFLUTUNGSGEBIETE
QUELLE: WÄRMER CONSULT 1.27. Geograph
STAND: 2008
- WILDBACH- ODER LAWINENGEFÄHRDETE FLÄCHE
ROTE GEFÄHRDUNGSZONE
- WILDBACH- ODER LAWINENGEFÄHRDETE FLÄCHE
GELBE GEFÄHRDUNGSZONE
- RUTSCHGEFÄHRDETE FLÄCHEN
- ÖFFENTLICHE GEBÄUDE
FF FREIANLAGE FEUERWEHR
GA GEMEINDEAMT
HS HALTSTADT
K KLAR
KH KIRCHEN
KJ KIRCHHOF
MGS MÜLLERSCHLACHTEN
MGS MÜLLERSCHLACHTEN
- PARKPLÄTZE
- TANNSTELLEN
- DKM: ABRUCH
- BAUKAPTE
- KATASTRALGEMEINDEGRENZEN
- GEMEINDEGRENZEN
- BEZIRKSGRENZE
- LANDESGRENZE

Diagramm der Windrichtungshäufigkeit

